	Formato Acta de Reunión con alcance al Grupo Empresarial		
	Sistema de Gestion de la Calidad Gerencia de Servicios Compartidos		
	SGC-F-053	Elaborado 24/06/2022	Versión: 3


Acta No:	5	Fecha (dd/mm/aaaa)	21 / FEB /2026
Tema	Presentación del Estudio de Impacto Ambiental Área de Desarrollo Pisingo. Momento I		
Responsable	Ecopetrol – SGI S.A.S	Área/Empresa	VEX - VTT
Ubicación / Edificio	OPC – ZONA ECO Puerto Wilches, Santander	Piso:	
Hora Inicio:	9:30AM	Hora Fin:	11:00am

1. ANTES DE LA REUNIÓN

Objetivo de la reunión	Presentar y divulgar a la comunidad de la Vereda Caño Coba presentar el Estudio de Impacto Ambiental Area de Desarrollo Pisingo- EIA en sus componentes Abiótico, Biótico y Socioeconómico.		
Agenda de la reunión)	<ol style="list-style-type: none"> 1. Objetivos de la reunión 2. Presentación de las empresas - Video cadena de valor de los hidrocarburos 3. ¿Qué es un E.I.A. y una Licencia Ambiental? Proceso de licenciamiento y aspectos Normativos 4. ¿Qué son los Lineamientos de participación?, espacios informativos y participativos Momentos 1, 2 y 3. 5. Localización del área del área de estudio 6. Estrategias de desarrollo - Alcance del proyecto 7. Uso y aprovechamiento de recursos naturales - Video ¿Qué es un EIA? 8. Alcance de la Caracterización medio Abiótico, medio Biótico y medio Socioeconómico 9. Evaluación de impactos y zonificación 10. Planes y otros programas 11. Como vamos y ¿qué Sigue? 12. Canales de Comunicación 13. Actividad interactiva 		
Participantes	Ecopetrol – SGI S.A.S		
Nombre	Dependencia	Nombre	Dependencia
Marcela Castillo	Profesional Ambiental – ETSA - Ecopetrol	Juan Gerardo Bravo	Profesional biótico - - SGI S.A.S.
Margarita Duran	Coordinador – SGI S.A.S.	Fabian Avendaño	PJAC
Yenny Marcela Vivas	Profesional Social – SGI S.A.S.		
Alix Moreno	Profesional Ambiental - SGI S.A.S.		
Total, Asistentes Ecopetrol y SGI SAS	6	Total, asistentes	14

2. DESARROLLO DE LA REUNION

Descripción	
1	<p>Siendo las 9:30am del 21 de febrero de 2026, se inicia la reunión informativa en el marco de la elaboración del Estudio de Impacto Ambiental (EIA) Area de Desarrollo Pisingo con el saludo y la presentación del equipo profesional responsable del espacio y de la comunidad asistente.</p> <p>La reunión se desarrolla en cumplimiento de los principios de acceso a la información, participación pública y transparencia, así como de conformidad con los lineamientos de participación ciudadana, garantizando el derecho a recibir información clara, oportuna, suficiente y comprensible sobre el proyecto.</p>

	Formato Acta de Reunión con alcance al Grupo Empresarial		
	Sistema de Gestion de la Calidad Gerencia de Servicios Compartidos		
	SGC-F-053	Elaborado 24/06/2022	Versión: 3

Posteriormente, se socializa la agenda prevista para la jornada y se informa a los asistentes que, como soporte del proceso participativo, se diligencia el listado de asistencia, se realiza registro fotográfico y se elabora la correspondiente acta de reunión, de la cual se deja copia al representante del espacio, en garantía de los principios de trazabilidad y acceso a la información.

A continuación, se deja copia de la presentación en formato PowerPoint utilizada durante la jornada.

	
Presentación	Pautas de la Reunión
	
Agenda	Objetivos
	
Presentación de las empresas	Video Cadena de valor de los Hidrocarburos

¿Qué es un Estudio de Impacto Ambiental?
El Estudio de Impacto Ambiental (EIA), es un documento que contiene la caracterización del área de influencia, se identifican, describen y valoran los impactos que se pueden ocasionar por el desarrollo del proyecto y se plantean las medidas de manejo que permitan su prevención, mitigación, corrección o compensación.

¿Qué es una licencia ambiental?
Es la autorización que otorga la autoridad ambiental para la ejecución de un proyecto, obra o actividad, que de acuerdo con la Ley y sus reglamentos (Decreto 1076 de 2015), tiene la potencialidad de generar impactos ambientales significativos.

¿Qué es un estudio de impacto ambiental y que es una licencia ambiental?

3. Proceso de licenciamiento ambiental

Proceso de licenciamiento ambiental

3. Aspectos normativos principales del EIA

Metodología General para elaboración y presentación de estudios ambientales MADS y ANLA (2018)

NORMATIVIDAD

Decreto 1076 de 2015 Ministerio de Ambiente y Desarrollo Sostenible.

Términos de referencia HI-TER-1-03, emitida a través de la Resolución 1543 del 6 de agosto de 2010.

MADS

Adopción Acuerdo de ESCAZÚ.

Aspectos normativos

4. ¿Qué son los lineamientos de participación?

En la elaboración del estudio de impacto ambiental – EIA es importante convocar y garantizar los procesos de información y participación con los actores sociales del área de interés (institucionalidad, comunidades, y organizaciones), no solo con el propósito de estar informados sobre las actividades del estudio, sino para que participen en la toma de decisiones para la formulación de medidas de manejo que mitigen los impactos.

Previa a la evaluación

- Participación en estudios Ambientales
- Consulta Previa, consentimiento libre, previo e informado

Evaluación

- Participación durante la visita técnica de evaluación ambiental.

Seguimiento

- Participación durante la visita técnica seguimiento ambiental
- Espacios de dialogo territorial

Transversales

- Audencia pública ambiental
- Tercer interviniente
- Control social al licenciamiento ambiental
- Monitoreo ambiental participativo ambiental

¿Qué son los lineamientos de participación?

4. Espacios informativos y participativos

Acercamiento

Acercamiento con los grupos de interés para identificación de canales de comunicación y aspectos claves en territorio para el desarrollo de los Lineamientos de participación.

Momento 1

Informar contenidos de los componentes: Abiótico, Biótico y Socioeconómico. Revisión información secundaria y Recopilación de información primaria (Cartografía social, Calendario Comunitario, ficha veredal, ficha predial).

Momento 2

Realización de Talleres para identificar impactos, riesgos Formulación de medidas de manejo en conjunto con los diferentes grupos de interés.

Momento 3

Divulgación de Resultados del Estudio de Impacto Ambiental


Espacios informativos y participativos

5. Localización del área de estudio

Departamento	Municipio	Comunidad
Santander	Puerto Wilches	Corregimiento Patuna
		Vereda Las Pampas
		Vereda La Reserva
		Corregimiento San Claver - Kilometro 16
		Vereda Italia
	Sabana de Torres	Vereda Curumuta
		Vereda Santa Teresa
		Corregimiento Campo Duro
		Corregimiento Kilometro 8
		Vereda Caño Cobo
Vereda Santa Teresa	Corregimiento García Cadena	
	Vereda La Y	
	Vereda Kilometro 3	
Vereda Cerrito	Vereda Cerrito	
	Vereda Campo Tigre	

Proyecto	Área (Ha)
Área de Intervención	10996,26 ha
Área de Influencia Preliminar	31391,75 ha

Localización del área de estudio

	Formato Acta de Reunión con alcance al Grupo Empresarial		
	Sistema de Gestion de la Calidad Gerencia de Servicios Compartidos		
	SGC-F-053	Elaborado 24/06/2022	Versión: 3

6. Estrategias de Desarrollo



1. Vías de acceso al área y localiones

- ED-01 Mejoramiento y/o rehabilitación de vías de acceso existentes
- ED-02 construcción de vías
- ED-03 construcción de localiones



2. Perforación de pozos

- ED-04 Perforación de pozos productores, inyectoras, exploratorios y disposal.



3. Trabajo en pozo

- ED-05 Intervenciones en pozo Workover: Mantenimiento Well Services.

Estrategias de desarrollo

6. Estrategias de Desarrollo



4. Líneas de flujo

- ED-06 Construcción y operación de líneas de flujo



5. Facilidades de producción

- ED-07 Construcción y operación de facilidades Centrales de Producción – C/P
- ED-08 Construcción y operación de ZODME
- ED-09 Construcción de instalaciones de apoyo
- ED-10 Generación de energía
- ED-11 Instalación y operación de Líneas eléctricas
- ED-13 Construcción y operación de infraestructura para el tratamiento y/o acople de todos y cortes de perforación
- ED-14 Inyección/empujación
- ED-15 Optimización de procesos
- ED-16 Transporte de Fluidos

Estrategias de desarrollo

7. Uso y Aprovechamiento de recursos naturales



Aprovechamiento Forestal



Captación de aguas subterráneas



Captación de aguas superficiales




Ocupaciones de Cauce



Emisiones Atmosféricas

Uso y Aprovechamiento de recursos naturales



Video ¿Qué es un estudio de impacto ambiental?

8. Alcance caracterización del medio Abiótico


 Geomorfología y Geotecnia Inventario de procesos morfodinámicos	 Vias e Infraestructura Inventario de infraestructura y vías existentes	 Suelos Identificación de suelos Características físicas y químicas
 Paisaje Inventario de puntos de interés paisajístico Encuestas de servicios ecosistémicos	 Aire Monitoreo Inventario de fuentes de emisiones Alroo Vehicular	 Ruido Mediciones de niveles de presión sonora Inventario de fuentes generadoras
 Aguas superficiales Monitoreo de calidad en época de altas y bajas precipitaciones Inventario de cuerpos lenticos y lóticos Balnearias	 Aguas subterráneas Monitoreo de calidad Inventario de puntos de agua Tomografías eléctricas Sondeos MT	 Hidrología y clima Delimitación de cuencas, cálculo de caudales, régimen precipitación, temperatura.



Caracterización del medio Abiótico



8. Alcance caracterización del medio Biótico


 <p>Flora</p> <ul style="list-style-type: none"> • Revisión de información secundaria Mapa de coberturas preliminar Diseño de muestreo Levantamiento de parcelas y sub-parcelas, según el tipo de cobertura Revisión del mapa de coberturas Identificación de especies • Descripción de coberturas y delimitación Mapa de coberturas final Identificación de amenazas • Muestreo de flora epífita y multitemporal de coberturas 	 <p>Fauna</p> <ul style="list-style-type: none"> • Revisión de información secundaria Especies potenciales • Preselección sitios de muestreo • Permiso de recolección • Muestreo en los tres grupos faunísticos: mamíferos, anfibios, reptiles y aves • Encuestas: • Listados de especies • Descripción y análisis de relaciones ecológicas • Asociación a coberturas • Verificación de amenazas • Monitoreo de especies azóticas o hidrobiológicas en época de altas y bajas precipitaciones
--	---


Caracterización del medio Biótico

	Formato Acta de Reunión con alcance al Grupo Empresarial		
	Sistema de Gestion de la Calidad Gerencia de Servicios Compartidos		
	SGC-F-053	Elaborado 24/06/2022	Versión: 3

<h3>8. Alcance caracterización del medio Socioeconómico</h3>  <table border="1" style="width: 100%;"> <tr> <td style="width: 25%;"> Lineamientos de participación Todos como ciudadanos participamos y conocemos del avance del proyecto </td> <td style="width: 25%;"> Localización del proyecto Hace referencia a las unidades territoriales menores que hacen parte del proyecto </td> <td style="width: 25%;"> Revisión información secundaria y recolección de información primaria socioeconómica con la participación de la comunidad </td> <td style="width: 25%;"> Descripción aspectos socioeconómicos de las comunidades presentes en el área de interés a través de instrumentos como: Ficha veredal, encuestas, censo de dependencia económica </td> </tr> </table>	Lineamientos de participación Todos como ciudadanos participamos y conocemos del avance del proyecto	Localización del proyecto Hace referencia a las unidades territoriales menores que hacen parte del proyecto	Revisión información secundaria y recolección de información primaria socioeconómica con la participación de la comunidad	Descripción aspectos socioeconómicos de las comunidades presentes en el área de interés a través de instrumentos como: Ficha veredal, encuestas, censo de dependencia económica	 <p style="text-align: center;">Zonificación</p> <p style="text-align: center;">Evaluación de Impactos</p>
Lineamientos de participación Todos como ciudadanos participamos y conocemos del avance del proyecto	Localización del proyecto Hace referencia a las unidades territoriales menores que hacen parte del proyecto	Revisión información secundaria y recolección de información primaria socioeconómica con la participación de la comunidad	Descripción aspectos socioeconómicos de las comunidades presentes en el área de interés a través de instrumentos como: Ficha veredal, encuestas, censo de dependencia económica		
Caracterización del medio socioeconómico	Zonificación y Evaluación de impactos				

<h3>9. Planes y otros programas</h3> <ul style="list-style-type: none"> PMA Y PSM Plan de Compensación Plan de Inversión Forzosa del 1% Plan de abandono y restauración final 	<h3>10. ¿CÓMO VAMOS Y QUE SIGUE?</h3>  <p>Inicio del Proyecto (Ene-2026)</p> <p>Caracterización (Ene-Mar-2026)</p> <p>Presentación de resultados (Jun-Jul-2026)</p> <p>¿Licencia? (Dic-2026)</p> <p>Presentación del proyecto (Ene-2026)</p> <p>Taller de impactos medidas de manejo (Ene-Mar-2026)</p> <p>Radicación ANLA (Oct-Nov-2026)</p>
Planes y Otros Programas	¿Cómo vamos y que sigue?

<h3>11. Canales de comunicación</h3> <table border="1" style="width: 100%;"> <tr> <td style="width: 50%;"> S.G.I. S.A.S Yenny Marcela Vivas, profesional social de SGI S.A.S socialbucare@sgitda.com 320 9853057 Pagina Web en construcción </td> <td style="width: 50%;"> ECOPETROL S.A. Judith Balaguera Campo, profesional de la Comunicación Social de Ecopetrol S.A. judith.balaguera@ecopetrol.com.co Correo electrónico: participacion Ciudadana@ecopetrol.com.co - medioyeducacion@ecopetrol.com.co Teléfonos: Contact Center (1) 2345000 Opción 7 Línea gratuita nacional 018000 918418 Portal web: https://www.ecopetrol.com.co/sgiparticipacion/empresas/servicios-de-informacion-al-ciudadano/chat OPC Puerto Vilches: Cra 7a #6-42 Barro Semapa, Puerto Vilches, Santander </td> </tr> </table>	S.G.I. S.A.S Yenny Marcela Vivas, profesional social de SGI S.A.S socialbucare@sgitda.com 320 9853057 Pagina Web en construcción	ECOPETROL S.A. Judith Balaguera Campo, profesional de la Comunicación Social de Ecopetrol S.A. judith.balaguera@ecopetrol.com.co Correo electrónico: participacion Ciudadana@ecopetrol.com.co - medioyeducacion@ecopetrol.com.co Teléfonos: Contact Center (1) 2345000 Opción 7 Línea gratuita nacional 018000 918418 Portal web: https://www.ecopetrol.com.co/sgiparticipacion/empresas/servicios-de-informacion-al-ciudadano/chat OPC Puerto Vilches: Cra 7a #6-42 Barro Semapa, Puerto Vilches, Santander	<h3>12. Inquietudes</h3> 
S.G.I. S.A.S Yenny Marcela Vivas, profesional social de SGI S.A.S socialbucare@sgitda.com 320 9853057 Pagina Web en construcción	ECOPETROL S.A. Judith Balaguera Campo, profesional de la Comunicación Social de Ecopetrol S.A. judith.balaguera@ecopetrol.com.co Correo electrónico: participacion Ciudadana@ecopetrol.com.co - medioyeducacion@ecopetrol.com.co Teléfonos: Contact Center (1) 2345000 Opción 7 Línea gratuita nacional 018000 918418 Portal web: https://www.ecopetrol.com.co/sgiparticipacion/empresas/servicios-de-informacion-al-ciudadano/chat OPC Puerto Vilches: Cra 7a #6-42 Barro Semapa, Puerto Vilches, Santander		
Canales de comunicación	Inquietudes		

	Formato Acta de Reunión con alcance al Grupo Empresarial		
	Sistema de Gestion de la Calidad Gerencia de Servicios Compartidos		
	SGC-F-053	Elaborado 24/06/2022	Versión: 3



Durante la explicación del espacio denominado "Presentación del Estudio de Impacto Ambiental Área de Desarrollo Pisingo", los funcionarios de la C.A.S. manifestaron las siguientes inquietudes relacionadas con el proyecto. Estas fueron atendidas de manera oportuna por los profesionales de la empresa Ecopetrol S.A. y de la firma consultora SGI S.A.S.

Las preguntas formuladas por la comunidad y las respuestas proporcionadas por el equipo técnico se encuentran registradas a continuación:

1. Para la zona de Caño Coba hay arboles históricos que no se pueden talar ¿si en este proyecto encuentran un árbol que demore su crecimiento de unos 200 años, ¿qué se hace?

Respuesta: En caso de identificarse individuos arbóreos de alto valor ecológico, histórico o cultural durante el desarrollo del proyecto, se evalúan inicialmente alternativas para evitar su intervención, como ajustes en el diseño o ubicación de las actividades. En algunos casos se puede analizar la posibilidad de trasplante, aunque este procedimiento depende de las características de la especie y no siempre garantiza su supervivencia.

Adicionalmente, existen especies que se encuentran en veda o bajo alguna categoría de protección, por lo que cualquier intervención debe contar con la autorización de la autoridad ambiental competente. En caso de requerirse aprovechamiento forestal, se deberán implementar medidas de compensación ambiental, las cuales son definidas por la autoridad ambiental de acuerdo con la especie, el tamaño del individuo y las condiciones del ecosistema.

Las acciones anteriormente citadas, en todo caso serán objeto revisión para definir si aplica incluirla como medidas en las fichas de manejo ambiental.

2. El gas que se quema en las teas, ¿las comunidades podrían aprovecharlo en algún proyecto?


Respuesta: El gas que se quema en las teas corresponde a excedentes operativos que deben manejarse bajo condiciones técnicas y de seguridad específicas. En el contexto del proyecto, este gas no está disponible para aprovechamiento comunitario, ya que su manejo se realiza conforme a los protocolos técnicos y normativos establecidos para la operación.

3. ¿La medición de ruido se realiza sobre el área de influencia o el área de intervención?

Respuesta: La caracterización de ruido se realiza dentro del área de influencia del proyecto, considerando el área de intervención está dentro del área de influencia. Para ello se establecen puntos estratégicos de monitoreo, definidos con base en criterios técnicos como la cercanía a comunidades, la presencia de receptores sensibles y las condiciones ambientales del entorno.



4. ¿El proyecto Pisingo es similar al proyecto de Flamencos?

Respuesta: El proyecto Flamencos corresponde a un activo que ya cuenta con licencia ambiental y recientemente se adelantó un estudio para una modificación de dicha licencia. En el caso del proyecto Área de Desarrollo Pisingo, actualmente no se cuenta con licencia ambiental, por lo cual se está elaborando el EIA

	Formato Acta de Reunión con alcance al Grupo Empresarial		
	Sistema de Gestion de la Calidad Gerencia de Servicios Compartidos		
	SGC-F-053	Elaborado 24/06/2022	Versión: 3

	<p>para el trámite de dicha licencia, aplicando metodologías de caracterización ambiental similares, propias de proyectos de exploración y desarrollo convencional, con el fin de evaluar las condiciones del área antes de cualquier decisión operativa.</p> <p>5. ¿Se tiene la ubicación exacta donde se realizarás las perforaciones?</p> <p>Respuesta: Actualmente, no se tiene la ubicación exacta de los pozos, dado que previamente se debe realizar la caracterización detallada del área, incluyendo estudios geológicos, geofísicos y ambientales. Además, la ubicación de pozos dependerá de la zonificación definida para el proyecto, que considera aspectos de disponibilidad de recursos, restricciones ambientales y áreas de exclusión, garantizando así un desarrollo sostenible y responsable del área de intervención.</p> <p>6. ¿La zona de influencia toca a Sabana De Torres?</p> <p>Respuesta: Sí. El municipio de Sabana de Torres hace parte del área de influencia del proyecto, aunque no se encuentra dentro del área de intervención del proyecto.</p> <p>7. ¿Para las visitas a los predios, se realiza el debido trámite para el ingreso durante la etapa de campo?</p> <p>Respuesta: Sí. Durante la etapa de campo los profesionales sociales, realizan previamente el proceso de gestión de ingreso a predios, coordinando con los propietarios, empresas o poseedores de los terrenos para solicitar la autorización correspondiente y programar las visitas con la debida antelación.</p>
--	---

	<p>Cierre Terminado el recorrido y atendida las inquietudes de los participantes se da por cerrada la actividad la cual inicio a la 9:30 a.m. y a las 11:00 a.m. se dio por finalizado el encuentro.</p>
--	---


	<p>Registro fotografico</p> <div style="display: flex; justify-content: space-around;"> <div style="text-align: center;">  <p>Fotografía 1 Vereda Caño Coba Coordenadas Magna Sirgas Origen Nacional E 4900961.226 - N 2370119.794 Fuente: SGI S.A.S, febrero de 2026</p> </div> <div style="text-align: center;">  <p>Fotografía 2 Vereda Caño Coba Coordenadas Magna Sirgas Origen Nacional E 4900953.955 - N 2370125.555 Fuente: SGI S.A.S, febrero de 2026</p> </div> </div>
--	--

3. COMPROMISOS

No	Descripción	Responsable	Fecha de Finalización dd/mm/aaaa
1.			
2.			
3.			
4.			


4. EVALUACIÓN DE LA REUNIÓN

¿Logramos alcanzar nuestra meta en esta reunión?	Sí	X	No	
--	----	---	----	--

	Formato Acta de Reunión con alcance al Grupo Empresarial		
	Sistema de Gestion de la Calidad Gerencia de Servicios Compartidos		
	SGC-F-053	Elaborado 24/06/2022	Versión: 3

¿En caso negativo, cómo y cuándo lo haremos?	
--	--

<i>Se anexa el formato registro de asistencia indicando tema y fecha, si fue virtual, el link a Teams</i>	Se adjuntó registro de asistencia
---	-----------------------------------

	Formato Registro de Asistencia		
	Sistema de Gestión de la Calidad		
	Gerencia de Servicios Compartidos		
SGC-F-054	Elaborado: 26/05/2025	Versión: 7	

Al diligenciar este formulario usted autoriza a Ecopetrol S.A. (Ecopetrol), sociedad identificada con NIT 899.999.068-1 y ubicada en Cra. 13 No. 36-24, Bogotá, a efectuar el tratamiento de sus datos personales, sobre los cuales Ecopetrol actuará como responsable en los términos de la Ley 1581 de 2012 en el marco de la Declaración de Tratamiento de Información Personal:
<https://www.ecopetrol.com.co/wps/portal/Home/es/ResponsabilidadEtiqueta/ResponsabilidadCorporativa/Declaraciontratamiento>


Además de lo establecido en dicha Declaración, especialmente para los grupos de interés Comunidad y Sociedad de áreas de influencia, Estado, la finalidad del tratamiento de sus datos estará asociada a las acciones de relacionamiento y comunicación, y estas se adelantarán a través de medios como llamadas, envío por correo o whatsapp y/o aplicación de encuestas, consultas de percepción, experiencias, intereses y expectativas, recepción de respuestas de los grupos de interés de la compañía.

Se enfatiza que, acorde con la Declaración de Tratamiento de Información Personal el tratamiento efectuado por Ecopetrol y que usted acepta mediante el diligenciamiento de este documento implica que esos datos sean recolectados, almacenados, organizados, usados, circulados, transmitidos, transferidos, actualizados, rectificadas, suprimidos, eliminados y en general gestionados de acuerdo y en proporción a la finalidad o finalidades que tenga cada tratamiento.

Como Titular de los Datos Personales le asisten los derechos consagrados en el artículo 8 de la Ley 1581 de 2012; a saber: Conocimiento, Actualización, Rectificación, Prueba de Autorización, Informe de Uso, Presentación de Quejas ante la Superintendencia de Industria y Comercio, Revocación de la Autorización (salvo existir un deber legal o contractual). Puede ejercer sus derechos ante Ecopetrol en: A través del correo electrónico: participacion.ciudadana@ecopetrol.com.co. Teléfonos: En Bogotá, al

Tema o Nombre del Evento:	Reunion Informativa Primer momento "Presentacion del Estudio de Impacto Ambiental Area de Desarrollo Pisingo"							
Responsable del Evento:	SGI SAS - ECOPETROL S.A.		Área:	VEX-VTT		Empresa:	SGI SAS - ECOPETROL S.A.	
Ubicación Evento:	Edificio /Lugar: CPC - zona ECO Vereda Cano Caba		Piso/Oficina:			Número para Conexión Remota:		
Hora - Ciudad - Fecha	Hora Inicio: 9:30 am	Hora Fin: 11:00 am	Ciudad: Puerto Wilches Santander	Fecha: dd/mm/aaaa: 21 febrero/2026				
Tipo de Evento: (Marque X)	<input type="checkbox"/> Charla	<input type="checkbox"/> Inducción	<input type="checkbox"/> Curso	<input type="checkbox"/> Taller	<input checked="" type="checkbox"/> Reunión X	<input type="checkbox"/> Operación	<input type="checkbox"/> Sistemática	<input type="checkbox"/> Otro

Nombre del Asistente	Registro /Cédula	Área / Empresa	Teléfono o Correo Electronico	Firma/ Iniciales
ROBERTO OLLARPOE	1104129453	CAÑO CANCI	3209229483	[Firma]
MISURI TOBZA	28313005	CAÑO COBA	3219554484	[Firma]
Fanny Ofelia And. Lu	37686745	CAÑO COBA	324826009	[Firma]
Daniela Laguna A	28313697	CAÑO COBA	31364566139	[Firma]
Feliciano Arceñando	3949767	CAÑO COBA	3224300546	[Firma]
Juan Avendaño	1193443273	CAÑO COBA	3133543398	[Firma]
FUGED AVENDAÑO	1104124143	C COBA	3133851613	[Firma]
Eliana Cuatrecasas C	1104129282	C COBA	3209037896	[Firma]
Brayan Andres H	1104094229	C COBA	3107526627	[Firma]
Maria Angelina Cuellar	28313802	CAÑO COBA	3232245386	[Firma]

 Formato Registro de Asistencia Sistema de Gestión de la Calidad Gerencia de Servicios Compartidos									
SGC-F-054				Elaborado: 26/05/2025			Versión: 7		
<p>Al diligenciar este formulario usted autoriza a Ecopetrol S.A. (Ecopetrol), sociedad identificada con NIT 899.999.068-1 y ubicada en Cra. 13 No. 36-24, Bogotá, a efectuar el tratamiento de sus datos personales, sobre los cuales Ecopetrol actuará como responsable en los términos de la Ley 1581 de 2012 en el marco de la Declaración de Tratamiento de Información Personal: https://www.ecopetrol.com.co/wps/portal/Home/es/ResponsabilidadEtiqueta/ResponsabilidadCorporativa/Declaraciontratamiento</p> <p>Además de lo establecido en dicha Declaración, especialmente para los grupos de interés Comunidad y Sociedad de áreas de influencia, Estado, la finalidad del tratamiento de sus datos estará asociada a las acciones de relacionamiento y comunicación, y estas se adelantarán a través de medios como como llamadas, envío por correo o whatsapp y/o aplicación de encuestas, consultas de percepción, experiencias, intereses y expectativas, recepción de respuestas de los grupos de interés de la compañía.</p> <p>Se enfatiza que, acorde con la Declaración de Tratamiento de Información Personal el tratamiento efectuado por Ecopetrol y que usted acepta mediante el diligenciamiento de este documento implica que esos datos sean recolectados, almacenados, organizados, usados, circulados, transmitidos, transferidos, actualizados, rectificados, suprimidos, eliminados y en general gestionados de acuerdo y en proporción a la finalidad o finalidades que tenga cada tratamiento.</p> <p>Como Titular de los Datos Personales le asisten los derechos consagrados en el artículo 8 de la Ley 1581 de 2012; a saber: Conocimiento, Actualización, Rectificación, Prueba de Autorización, Informe de Uso, Presentación de Quejas ante la Superintendencia de Industria y Comercio, Revocación de la Autorización (salvo existir un deber legal o contractual). Puede ejercer sus derechos ante Ecopetrol en: A través del correo electrónico: participacionciudadana@ecopetrol.com.co. Teléfonos: En Bogotá, al</p>									
Tema o Nombre del Evento: Reunion Informativa Primer momento "Presentacion del Estudio de Impacto Ambiental Area de Desarrollo Pisingo"									
Responsable del Evento: SGI SAS - ECOPETROL S.A.				Área: VEX-VTT			Empresa: SGI SAS - ECOPETROL S.A.		
Ubicación Evento: Edificio /Lugar: OPC- Zona Eco Vereda Cano Caba				Piso/Oficina:			Número para Conexión Remota:		
Hora - Ciudad - Fecha		Hora Inicio: 9:30am		Hora Fin: 11:00am		Ciudad: Puerto Wilches Santander		Fecha: dd/mm/aaaa: 21 febrero/2026	
Tipo de Evento: (Marque X)		<input type="checkbox"/> Charla	<input type="checkbox"/> Inducción	<input type="checkbox"/> Curso	<input type="checkbox"/> Taller	<input checked="" type="checkbox"/> Reunión	<input type="checkbox"/> Operación	<input type="checkbox"/> Sistemática	<input type="checkbox"/> Otro
Nombre del Asistente		Registro /Cédula		Área / Empresa		Teléfono o Correo Electronico		Firma/ Iniciales	
Lelis Adriana Pinzon		1045534443		Cano Caba		3173582166		Lelis Pinzon	
Walter Villamil		91320697		Cano Caba		3125589302		WV	
Julio Alejandro Lopez		1096180775		1010101010		3138795879		[Firma]	
Andrés [Firma]		91228847		SGI		3104966040		[Firma]	
Yenny Vivas		1022381542		Cano Caba		SGI		YV	
MARCELA CASTILLO G.		37813042		SGI		3012751102		MK	
Alix Maeno		23.725.925		SGI		3133699788		AM	
Marjorie Duenas A		103222001		SGI		316395222		MD	
Juan G Bravo C.		101011052		SGI		3187031441		JB	
Gina Marcela Lache		1104128751		SGI Logística		3175040070		GL	